

... predstavlja nadaljevanje vuzeniške gozdne poti »Pistrov grad« in je skoraj v celoti speljana po gozdu. Skozi krošnje košatih dreves veje prijetno hladen vetrič, v objemu narave se lahko sprostimo, razgibamo, nadihamo svežega zraka in si nabereimo svežih moči. Pot je dolga približno 3 km, vodi nas od turistične hišice ob igrišču vse do cerkvice Sv. Vida, ki stoji na osamljeni legi na vrhu hriba.


VIDOVA POT




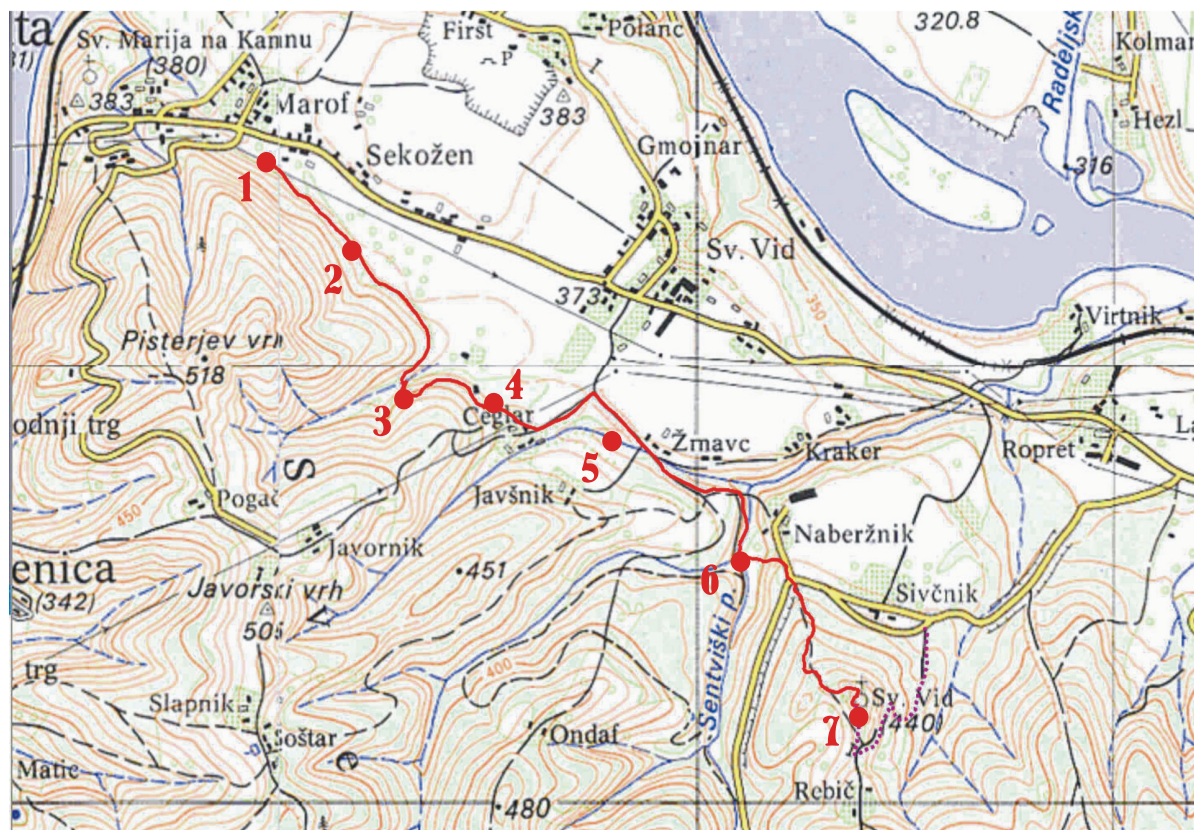
Sv. Vid (ljudsko Šentvid) je majhna prijazna vasica na desnem bregu reke Drave med Vuzenico in Vuhredom. Sv. Vid je eno najstarejših naselij v Dravski dolini. V zgodovini je bil v lasti številnih gospodarjev. Pod imenom SEKOŽEN se kot posest admontskega samostana omenja že leta 1187. Ime Sekožen po ljudskem izročilu izhaja iz nekoč bujnih gozdov, ki pa so jih izsekali. Iz nekdanj malega zaselka je danes zraslo lepo in živahno naselje družinskih hiš, po obronkih pa so med gozdovi posejane številne samotne kmetije.



1. Začetek poti pri turistični hišici



2. Začetni del poti pelje po gozdni vlaki v smrekovem gozdu



3. Urejena pot čez močvirnata tla



4. Med potjo je odpira pogled na Kozjak od Pernic do Remšnika



5. Kotanje nekdanjih grajskih ribnikov



6. Brv čez Šentviški potok



7. Cilj poti pri cerkvi Sv. Vida

